


Temaca, despierta, defiende tu vida
Tus hijos te quieren, por tí dan su vida
Hay proyectos que quieren destruirte
Olvidando tu historia y tu cultura
Pero tus hijos con todas sus fuerzas
Han decidido romper toda estructura.

Esta herencia de los antepasados
Es en verdad, una perla escondida
Que con orgullo ofrece sus encantos
Pero que nunca, nunca será vendida.

Pbro. Gabriel Espinoza Iñiguez.

TEMACAPULÍN, JALISCO





TEMACAPULÍN

Hay en la Peña de Temaca un Cristo.
Yo, que su rara perfección he visto,
 jurar puedo
que lo pintó Dios mismo con su dedo.
En vano corre la impiedad maldita
y ante el portento la contienda entabla.
El Cristo aquel parece que medita
 y parece que habla.
¿Oh...! ¿qué Cristo
 éste que amándome
 en la peña he visto...!
Cuando se ve, sin ser un visionario,
 ¿por qué luego se piensa
 en el Calvario...?
*Fragmento de poema
escrito entre 1910 y 1912 por
Pbro. Alfredo R. Plascencia*



**Ahora, 467 años después de la guerra de Mixtón,
Temacapulín luchará hasta el fin,
para defender la herencia de nuestros antepasados.**

Temacapulín, es actualmente Delegación Municipal de Cañadas de Obregón, Jalisco, forma parte de la región de los Altos, a 132 kilómetros al noreste de la Ciudad de Guadalajara. Está situado en un pequeño valle, circundado por montañas.

Abundan las Aguas Termales y paisajes hermosos. El Río Verde, pasa a escaso un kilómetro por el Este, rodeándolo por el Norte y el Oeste.

Su fundación se pierde en la sombra de los años, los arqueólogos indican que probablemente los primeros asentamientos indígenas en el lugar se dieron en el siglo VI dc. Formaron parte de la tribu Tecuexe y ya en los siglos XI y XII, los habitantes de esta comunidad estaban vinculados con los asentamientos de Xalostotitlán y Atoyanalco (hoy, San Miguel El Alto) y juntos resistieron ataques de los Cuachichiles que estaban más al norte y posteriormente en 1164, aliados con sus anteriores enemigos y los zacatecos, repelieron a los mexicas en su avanzada hacia los altos.

El nombre original en náhuatl era: **TEMACAPOLLIN ó TEMACAPULI**, quedando actualmente en: **TEMACAPULIN**, que popularmente también suelen llamar: **TEMACA**. Fray Antonio Tello señala que su raíz proviene de TEMAXCALLI, que significa Baño de Vapor, esto seguramente por la abundancia de las aguas termales.

La conquista de Temacapulín tuvo lugar en el año de 1530, cuando el capitán español Nuño Beltrán de Guzmán de paso en Poncitlán, rumbo a la conquista del reino de Tonalá, envió al capitán Pedro Alméndez Chirinos con un ejército para que explorase y conquistase aquella región. En 1541 los pobladores de Temacapulín tomaron parte activa en la rebelión general indígena de la nueva Galicia, llamada la Guerra del Mixtón.





En los años de 1908 a 1912, vivió en ese lugar el Poeta Alfredo R. Plascencia, quien dedicó varias de sus poesías a este hermoso poblado. Temacapulín, fue la cabecera de toda aquella comarca. Su templo es una verdadera joya, que data desde principios del siglo XVIII; el 29 de diciembre de 2009 se cumplirán 250 años de la construcción del templo dedicado a Nuestra Señora de los Remedios, que según cronistas de la región fue iniciado en 1735 y concluido en 1759. Además, en 1959 fue elevada a Basílica lateranense, cuando el templo cumplía 200 años de construido. Hay fincas de la misma época, como las Casas Reales, donde están en la



actualidad la Oficina del Registro Civil y demás servicios de Gobierno. Este, como la mayoría de los pueblos alteños, se caracteriza por su limpieza.

Actualmente hay muy pocos pobladores en Temacapulín por el alto índice de emigración, pero muchos de los llamados hijos ausentes permanecen vinculados a esta tierra. Sus construcciones coloniales, el Río Verde, las aguas termales, las caídas de agua en época de lluvia, su muy particular paisaje rodeado de peñas y la hospitalidad de la gente, a partir de los años noventas, han convertido el lugar en un destino de descanso para el turismo de la región, lo que significó para los temacapulenses, esperanzas de desarrollo de su comunidad y la posibilidad para algunos, de soñar en regresar al hogar. Pero ante la amenaza de la construcción de la presa en el 2005, los habitantes han vivido con angustia, obligándolos a seguir construyendo su historia de resistencia y dignidad.



LA PRESA EL ZAPOTILLO, ALGUNAS DE LAS CONTRADICCIONES...

“Los políticos quieren inundarlos para hacer de esto un “Valle de Bravo” como dice César Coll, de la comisión estatal del Agua en Jalisco. Un enorme lago, como en Valle de Bravo, pero de aguas negras porque el agua no se limpia, el agua que se tira al río Verde no tiene tratamiento previo. Y la gente de Temaca está, en estos momentos, en la mesa de la negociación. Se trata de negociar su muerte, porque Temaca es vida y el gobierno es representante de la muerte en estos momentos.

¡Quién fuera a pensarlo!”
Miguel Ángel Casillas Báez
Cronista de los altos



El 31 de mayo del 2005 el ex-Gobernador de Jalisco, Francisco Ramírez Acuña, al declarar la cancelación definitiva de la presa de San Nicolás, ante la presión de los pobladores de San Gaspar, se comprometió a que, al buscar otro sitio para el proyecto de

travase del Río Verde a la ciudad de León, Guanajuato, concretamente se guiarían bajo los siguientes lineamientos: “que no se afecten núcleos de población y que no se afecten grandes superficies agrícolas de alta rentabilidad.”* Temacapulín, Acasico y Palmarejo son núcleos de población y sus tierras son muy rentables y extensas, teniendo un gran potencial de desarrollo a nivel agrícola y turístico, además de su alto valor histórico y cultural para el país. Pero ese mismo año comenzaron a hacer estudios para la construcción de la Presa el Zapotillo sin informar a la población.

En el proyecto original serían inundadas únicamente las poblaciones de Acasico y Palmarejo, contemplando la construcción de diques para impedir el paso del agua hacia el poblado de Temacapulín, que ya representaba una amenaza. Pero el 2 de agosto del 2007 el Gobernador de Jalisco, Emilio González Márquez, anunció con su homólogo de Guanajuato, que la cortina de la presa El Zapotillo crecería de 80 a 105 metros, inundando todo el poblado de Temacapulín.

El 24 de enero de 2008, Raúl Antonio Iglesias Benítez, gerente regional del organismo Cuenca Lerma-Santiago-Pacífico que depende de la Comisión Nacional del Agua (Conagua) en conferencia de prensa declaró cuando un periodista hizo la pregunta:

“-¿Tienen planteado un escenario B en caso de que la oposición de los habitantes impida la construcción de la presa en El Zapotillo?

-Yo tengo de escenario lo que es Arcediano y Zapotillo, nada más. El cañón del río Verde ha sido uno de los más estudiados en todo el país y hay estudios a lo largo de todo el cañón desde hace más de 50 años, desde el 52-54, los sitios técnicamente mejores para construir esta infraestructura, por eso se están tomando, son Arcediano o El Zapotillo.

-Es decir, o se salen o se ahogan.

-Les vamos a comprar salvavidas y lanchas para que no se preocupen, contestó en tono de broma.”*

El 23 de mayo del presente, el Gobernador de Jalisco, en reunión con representantes de la comunidad de Temacapulín se comprometió a que si más del 50% de la población no deseaba la presa, ésta no se iba a construir y que la expropiación no estaba contemplada. A su vez dio su palabra de que las comunidades no serían hostigadas por el aparato gubernamental y que él personalmente presidiría reuniones de seguimiento mensual y que a los tres meses acudiría a Temacapulín para hacer la propuesta de reubicación de la comunidad. Dichas reuniones nunca se llevaron a cabo, tampoco acudió a la comunidad y la presión para los pobladores se ha incrementado a partir del 15 de junio, la cual ha




sido ejercida por parte del gobierno del estado, a través de la Comisión Estatal del Agua (CEA) y por parte del gobierno federal, a través de la Comisión Nacional del Agua (CONAGUA) y el Instituto Mexicano de Tecnología del Agua (IMTA), los cuales han amedrentado, amenazado y violado sistemáticamente los derechos humanos de la población.

Del 19 al 21 de junio se llevó a cabo en Temacapulín el V Encuentro del Movimiento Mexicano de Afectados por las Presas y en Defensa de los Ríos (MAPDER), el cual fortaleció el proceso organizativo y de defensa de la población, a través de conocer otras experiencias, recibir la solidaridad de grupos a nivel nacional, visibilizar su lucha y la generación de un plan de acción local. Después de este evento las comunidades afectadas han realizado múltiples acciones de exigibilidad y denuncia ante los diversos embates del gobierno, pero éste se ha empeñado en realizar el proyecto pese a las múltiples irregularidades del mismo y los compromisos adquiridos desde el 2005.

Cabe destacar que desde el mes de julio, maquinaria pesada está trabajando en el sitio donde se pretende construir la cortina, haciendo túneles, derribando árboles, aplanando caminos y utilizando dinamita, esto pese a que a través de la respuesta a una solicitud de información a las autoridades, donde se nos niega esta, argumentando que su difusión puede “poner en riesgo la vida, la seguridad y la salud de alguna persona”, la CONAGUA declara que el proyecto ejecutivo de la Presa el Zapotillo no estaba concluido para el 12 de agosto. Tampoco se tiene autorizado el Manifiesto de Impacto Ambiental con la nueva altura de la presa, ni se ha dado permiso, por parte del Instituto Nacional de Antropología e Historia (INAH) para la reubicación del templo, ni de los otros edificios catalogados como patrimonio cultural. La misma Comisión Estatal de Derechos Humanos de Jalisco, a través de un pronunciamiento efectuado el 13 de agosto, solicita a las autoridades abstenerse de realizar actos de hostigamiento en contra de la población y la suspensión inmediata de las obras, hasta que esta sea informada y consultada de manera adecuada.

Los habitantes de las poblaciones afectadas saben que uno es parte del territorio en el que nació y que ese territorio es parte de uno y están luchando de diferentes formas porque no les inundan su tierra, su historia, sus hogares, su identidad, ni sus sueños. Están siendo agraviados por las autoridades que no han cumplido sus compromisos y les faltan el respeto, así que ahora alzan la voz y resisten, con mucha gente de la región y de todo el país, que se solidarizan con la defensa de las comunidades, sus derechos humanos y su dignidad.

* Para consultar fuentes y más información www.mapder.org, www.salvemostemaca.org



¿CÓMO LLEGAR?

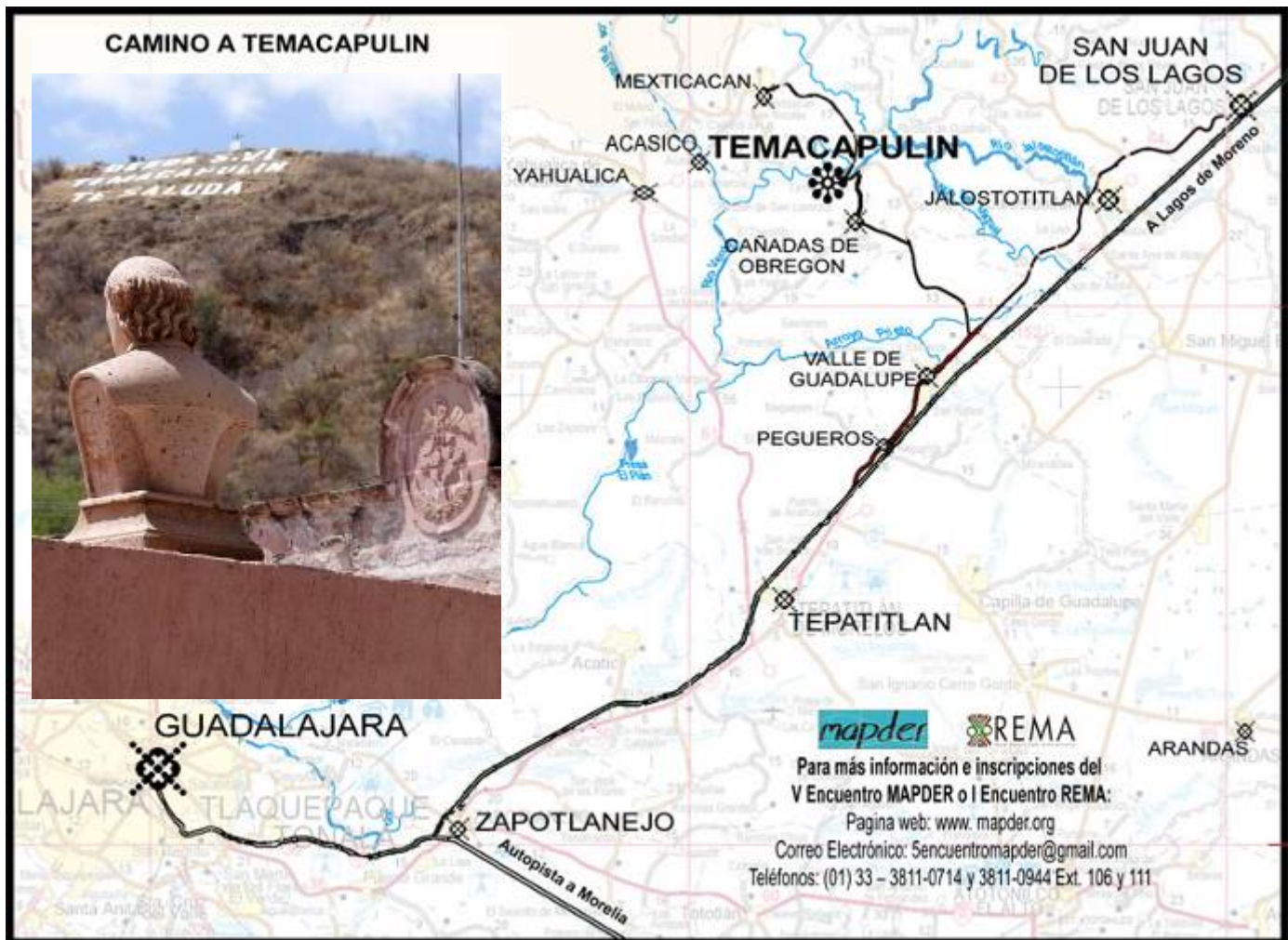
De Guadalajara:

Tomar autopista (90) hacia Lagos de Moreno, pasando la Ciudad de Tepatitlán (tras el puente y monumento de Solidaridad) tomar desviación a la carretera (80) libre en dirección a San Juan de los Lagos y Lagos de Moreno. Después de pasar los poblados de Pegueros y Valle de Guadalupe, tomar desviación hacia la izquierda en el entronque hacia Cañadas de Obregón y Mexxicacán, pasando la entrada al poblado de Cañadas, se sigue por esa carretera en dirección a Mexxicacán, ahí encontrarán entronque hacia Tema-capulín a 9 kms. El recorrido de Guadalajara a Temacapulín es de 2 horas y media y consta de 145 kms. aproximadamente.



Del DF, centro, oriente y norte del país:

Llegar a León Guanajuato y de ahí tomar carretera hacia el norte en dirección a Lagos de Moreno, de ahí tomar carretera (80) hacia Guadalajara. Se pasa por San Juan de los Lagos y pasando unos 18 kms. del poblado de Jalostotitlán (antes de Valle de Guadalupe) está la desviación hacia la derecha para Cañadas de Obregón y Mexxicacán, pasando la entrada hacia Cañadas de Obregón se continua por la carretera en dirección a Mexxicacán y encontrarán entronque hacia Temacapulín a 9 kms. De León a Temacapulín, son aproximadamente 135 kms.



Temacapulín, Jalisco

